

250 000 m E.

255 000 m E.

5 040 000 m N.

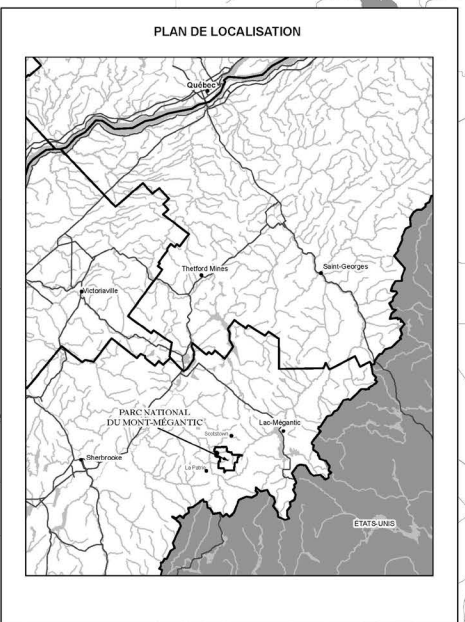
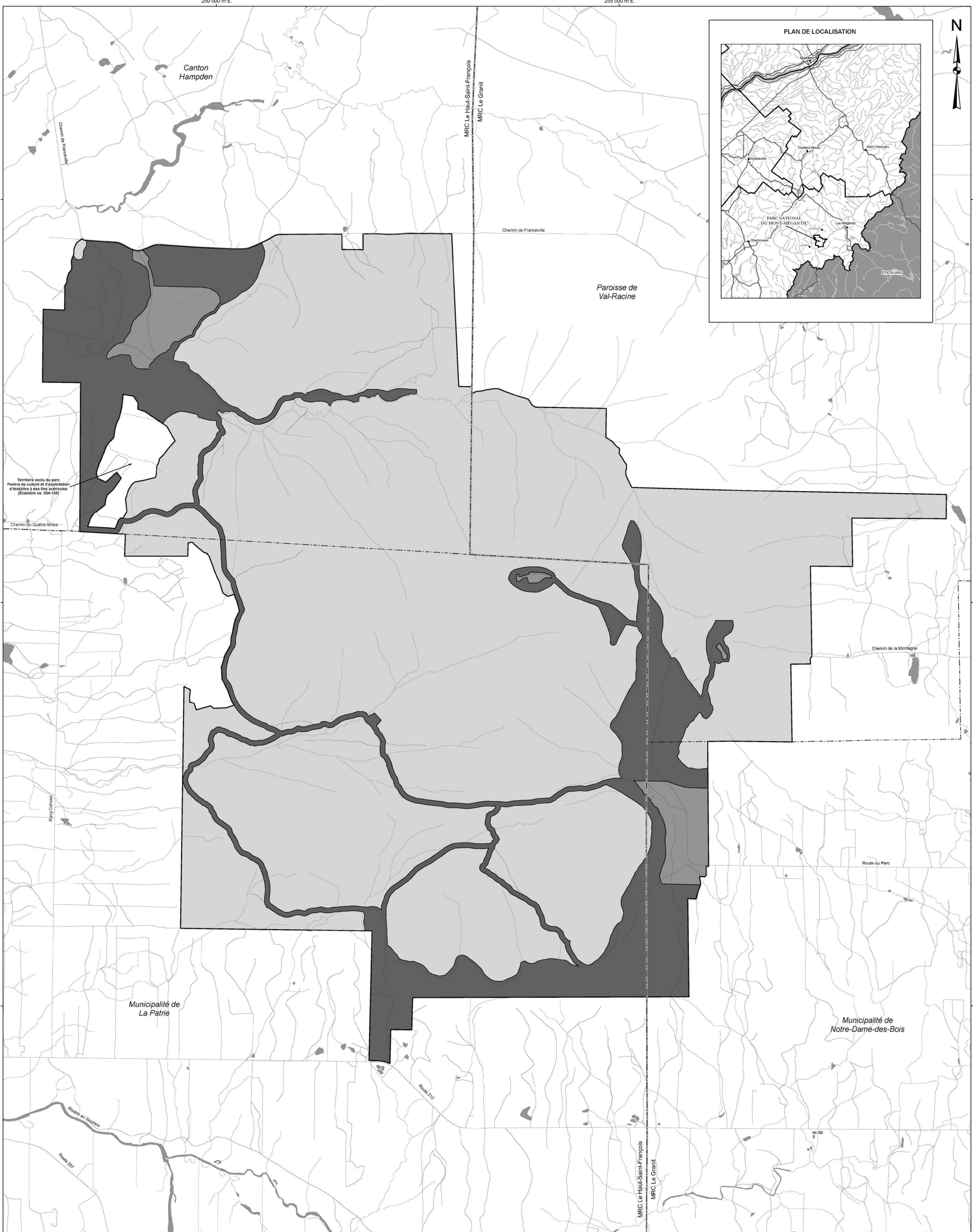
5 035 000 m N.

5 030 000 m N.

5 040 000 m N.

5 035 000 m N.

5 030 000 m N.

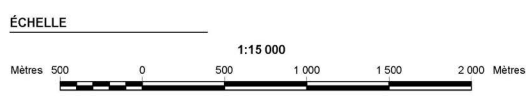


LÉGENDE

- Limite du parc national du Mont-Mégantic
- Limite municipalité régionale de comté
- Limite municipalité locale
- Zone de préservation
- Zone d'ambiance
- Zone de services

SOURCES

Base de données topographiques du Québec (BDTQ) à l'échelle 1 : 20 000.
 Système de découpage administratif du Québec (SDA) à l'échelle 1 : 20 000.
 Base de données cadastrales du Québec en date du 8 décembre 2015.
 Arpentages officialisés au Registre du domaine de l'État en date du 8 décembre 2015.



NOTES

Une version anglaise de ce plan est également disponible. En cas de divergence, la version française doit primer.

Le périmètre illustré ne constitue qu'une limite à des fins de parc et ne peut être invoqué à d'autres fins.

Système de coordonnées planes du Québec (SCOPQ), NAD83, (MTM, fuseau 7, méridien central 70°30' Ouest).

PARC NATIONAL DU MONT-MÉGANTIC
PLAN DE ZONAGE

Québec, le 8 décembre 2015

Signé numériquement par:

Geneviève Tétrault
 Arpenteuse-géomètre
 matricule 2419

Minute : 7

Dossier BAGQ: 531193

Original déposé au Greffe de l'arpenteur général du Québec

Signé numériquement le 9 décembre 2015

Geneviève Tétrault, arpenteuse-géomètre
 Pour l'arpenteur général du Québec

Seu l'arpenteur général du Québec est autorisé à délivrer des copies conformes de ce document.

Copie conforme de l'original, le _____

Pour l'arpenteur général du Québec