

**LEGEND**

- Parc national des Hautes-Gorges-de-la-Rivière-Malbaie boundary
- Regional county municipality boundary (MRC)
- - - Local municipality boundary
- ▒ Preservation zone
- ▓ Ambiance zone
- Services zone

**SOURCES**

Base de données topographiques du Québec (BDTQ) at the scale 1/20,000.

Système de découpage administratif du Québec (SDA) at the scale 1/20,000.

Digital survey compilation data from the ministère de l'Énergie et des Ressources naturelles du Québec at the scale 1/20,000.

**NOTES**

A French version of this plan is also available. In case of discrepancy, the French version shall prevail.

The perimeters illustrated are established only for the purpose of the park and can not be used for any other purpose.

Système de coordonnées planes du Québec (SCOPO), NAD83 (Zone 7, central meridian 70°30' West).


**SCALE 1/50,000**

Meters 1 000 0 1 000 2 000 3 000 4 000 5 000 Meters

**PARC NATIONAL DES HAUTES-GORGES-DE-LA-RIVIÈRE-MALBAIE**

**ZONING**

Québec City, February 1<sup>st</sup>, 2016


Digitally signed by : 

Minute : 9


Dossier BAGQ: 532069

Original déposé au Greffe de l'arpenteur général du Québec.

Signé numériquement le **2 février 2016**



Geneviève Tétreault, arpenteur-géomètre  
Pour l'arpenteur général du Québec



Seul l'arpenteur général du Québec est autorisé à délivrer des copies conformes de ce document.

Copie conforme de l'original, le .....

Pour l'arpenteur général du Québec