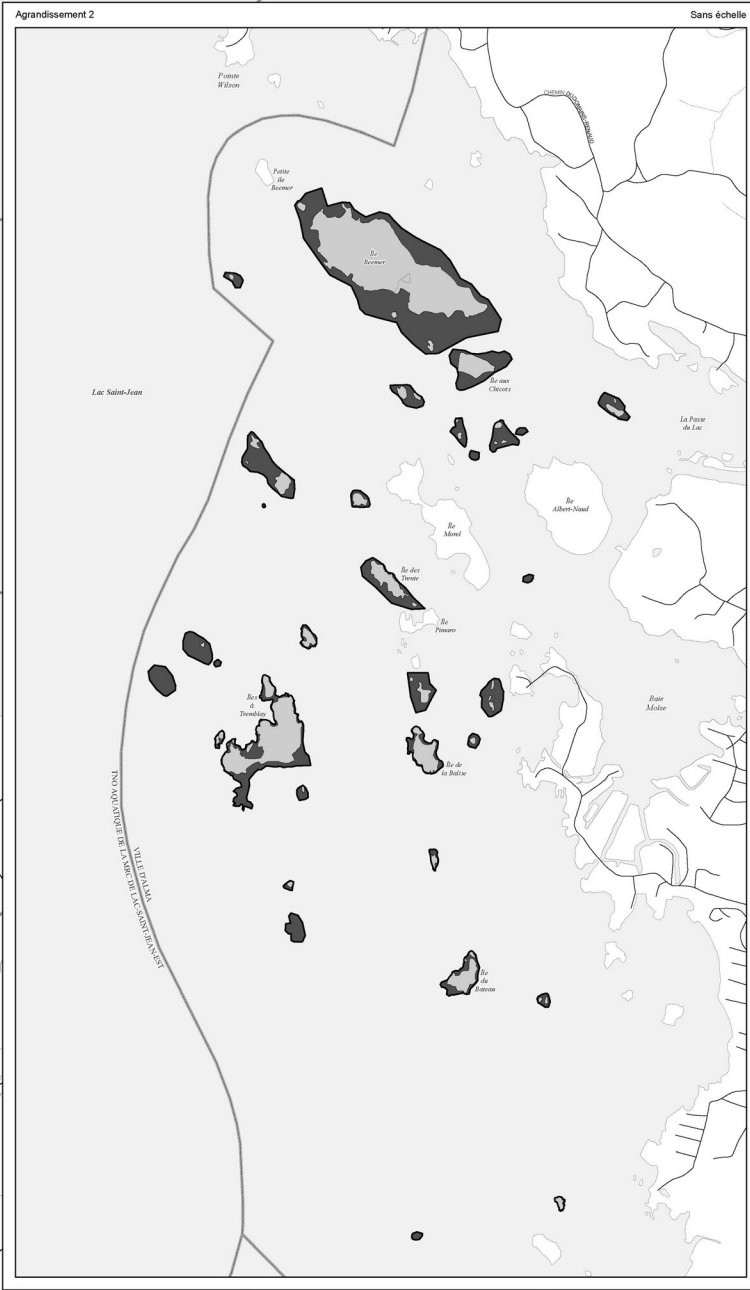


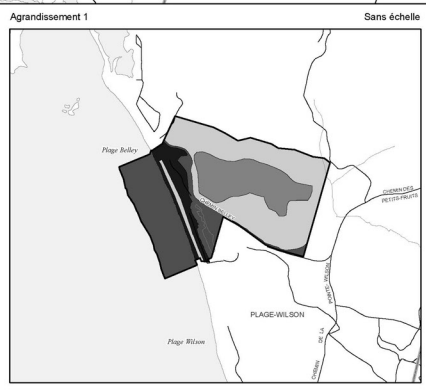
Annexe 15: Carte de zonage du parc national de la Pointe-Taillon



Voir agrandissement 1

Voir agrandissement 2

Voir agrandissement 3




- LÉGENDE**
- Limite du parc national de la Pointe-Taillon
 - Limite municipale
 - Zone de préservation extrême
 - Zone de préservation
 - Zone d'ambiance
 - Zone de services

SOURCE

Base de données topographiques du Québec (BDTC) à l'échelle 1 : 20 000.
 Extrait de la Base de données cadastrales du Québec en date du 13 mai 2015.
 Système de découpage administratif du Québec (SDA) à l'échelle 1 : 20 000.
 Extrait des apports officiels au Registre du domaine de l'État en date du 20 novembre 2015.

NOTE


Une version anglaise de ce plan est également disponible. En cas de divergence, la version française doit primer.
 La ligne établie ne constitue qu'une limite à des fins de parc et ne peut être invoquée à d'autres fins.
 Système de coordonnées planes du Québec (SCQPQ), NAD83, (fuseau 7, méridien central 70° 30' Ouest).



PARC NATIONAL DE LA POINTE-TAILLON
PLAN DE ZONAGE


Québec, le 23 novembre 2015


Minute : 554

Signé numériquement par : 
 Stéphane Moreau
 Arpenteur-géomètre
 matricule 2190

Dossier BAGQ : 531229

Original déposé au Greffe de l'arpenteur général du Québec.
 Signé numériquement le 25 novembre 2015


 Stéphane Moreau, arpenteur-géomètre
 Pour l'arpenteur général du Québec


 Seul l'arpenteur général du Québec est autorisé à délivrer des copies conformes de ce document.
 Copie conforme de l'original, le _____
 Pour l'arpenteur général du Québec