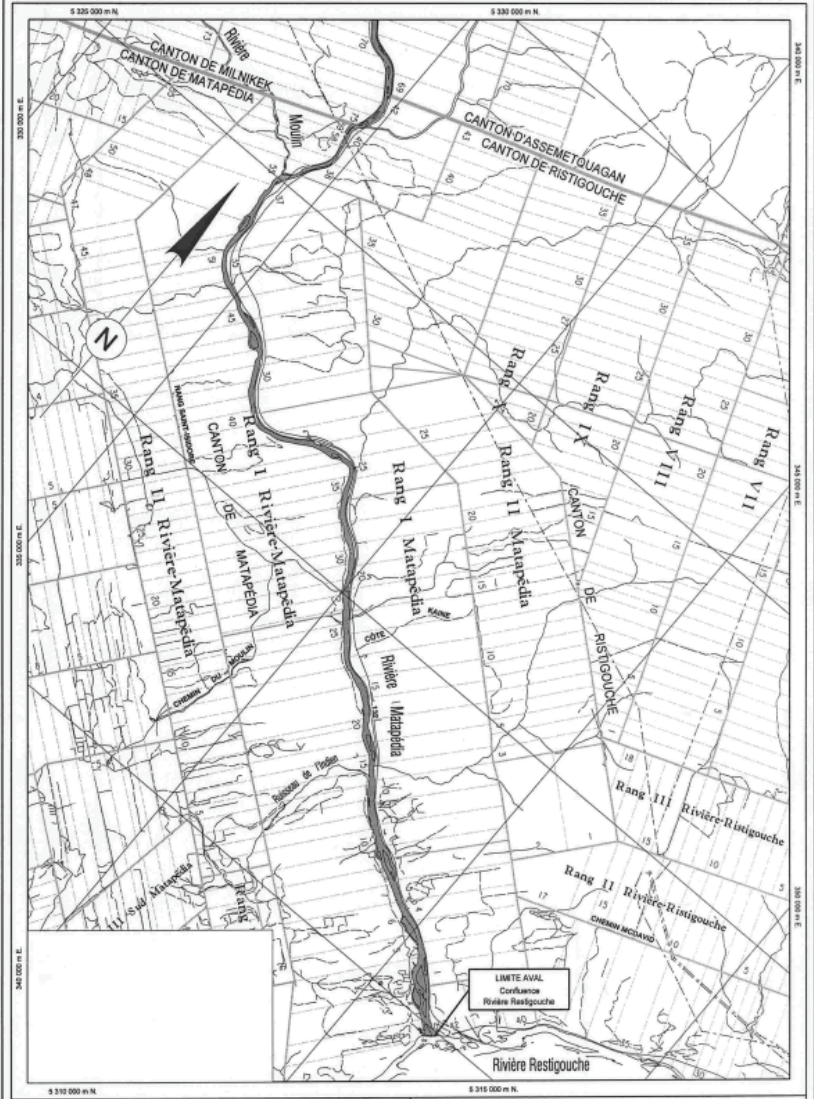


0.8 m a

PB17-1



Ministère des
Ressources naturelles,
de la Faune
et des Parcs

Québec

Arpentage primitif des cantons de: Matapédia, Ristigouche, Milniké,
Assemétouagan et du Bassin de la Rivière-Matapédia

Municipalités: Saint-André-de-Restigouche, Saint-François d'Assise
Saint-Alexis-de-Matapédia et Matapédia

Municipalités régionales de comté: Avignon et La Matapédia

Circonscriptions foncières: Matapédia et Bonaventure no. 2

Echelle: 1:75 000

mètres 750 0 750 1500 2250 3000 mètres

Réserve faunique des Rivières-Matapédia-et-Patapédia

Dossier: 0168-0000-00-6400 Plan no.: 0168-0000-12 1/9

Québec, le 22 septembre 2004

Par: *Pierre Bernier*
Pierre Bernier
Arpenteur-géomètre

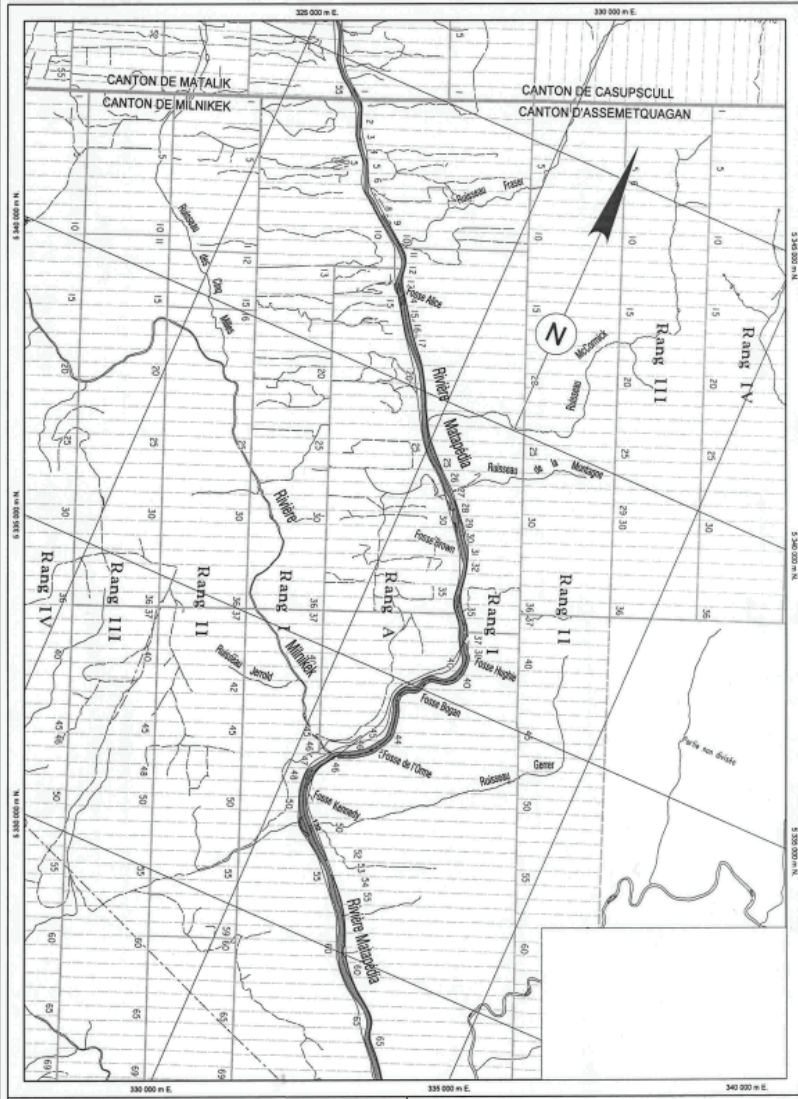
Minute: 1707

L'original de ce document est conservé aux archives du Bureau
de l'arpentage général du Québec du ministère des Ressources
naturelles, de la Faune et des Parcs.

NO. 0168-0000-12-401

0.0.0.0.0

PB17072



Ministère des
Ressources naturelles,
de la Faune
et des Parcs

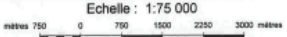
Québec

Arpentage primitif des cantons de: Assemetsouagan, Casupsoull,
Milinik, Matalik et du Bassin de la Rivière-Matapédia

Municipalités : Sainte-Florence et Routhierville

Municipalité régionale de comté : La Matapédia

Circonscription foncière : Matapédia



Réserve faunique des Rivières-Matapédia-et-Patapédia

Dossier : 0168-0000-00-6400 Plan no. : 0168-0000-12

Québec, le 22 septembre 2004

Par : *Pierre Bernier*
Pierre Bernier
Arpenteur-géomètre

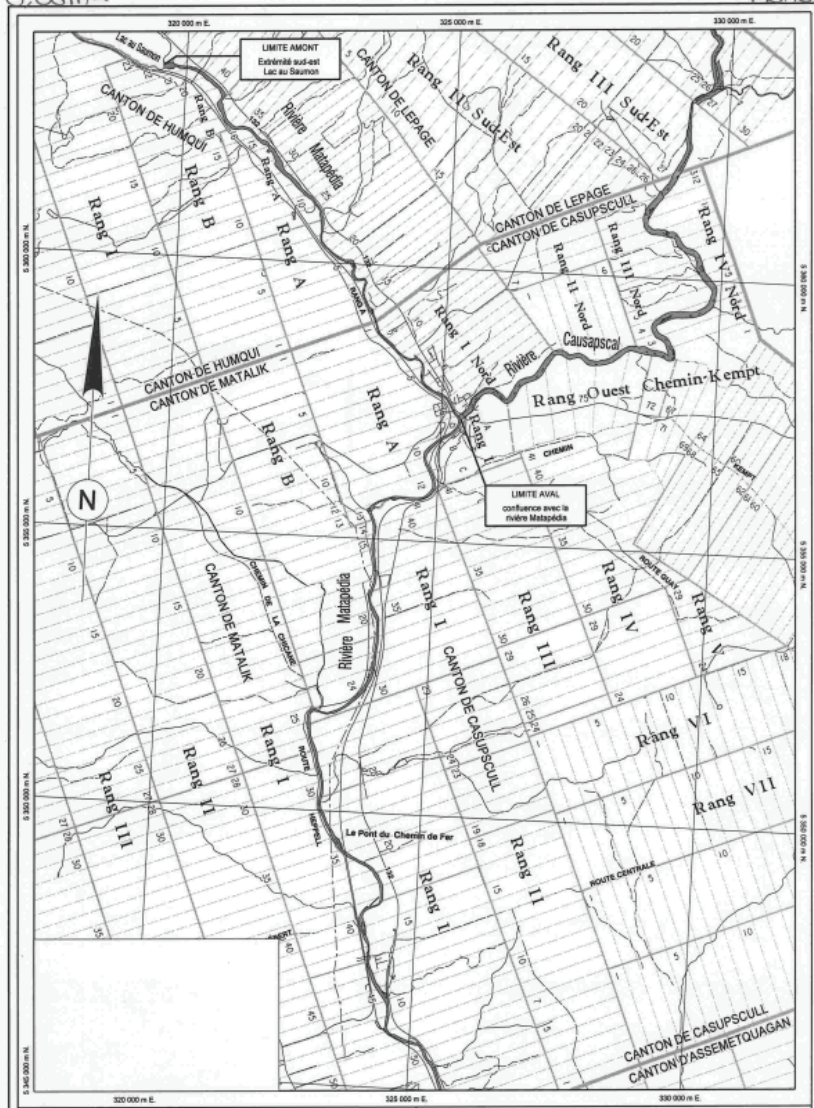
Minute : 1707

L'original de ce document est conservé aux archives du Bureau
de l'arpentage général du Québec du ministère des Ressources
naturelles, de la Faune et des Parcs.

NO. 0168-0000-12-102

0.08m3

PB1373



Ministère des
Ressources naturelles,
de la Faune
et des Parcs

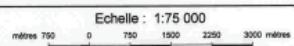
Québec

Arpentage primitif des cantons de: Lepage, Caspescul, Humqui, Matalik
et du Bassin de la Rivière-Matapédia

Municipalités : Sainte-Florence, Lac-au-saumon et Causapsal

Municipalité régionale de comté : La Matapédia

Circonscription foncière : Matapédia



Réserve faunique des Rivières-Matapédia-et-Patapédia

Dossier : 0168-0000-00-6400 Plan no. : 0168-0000-12

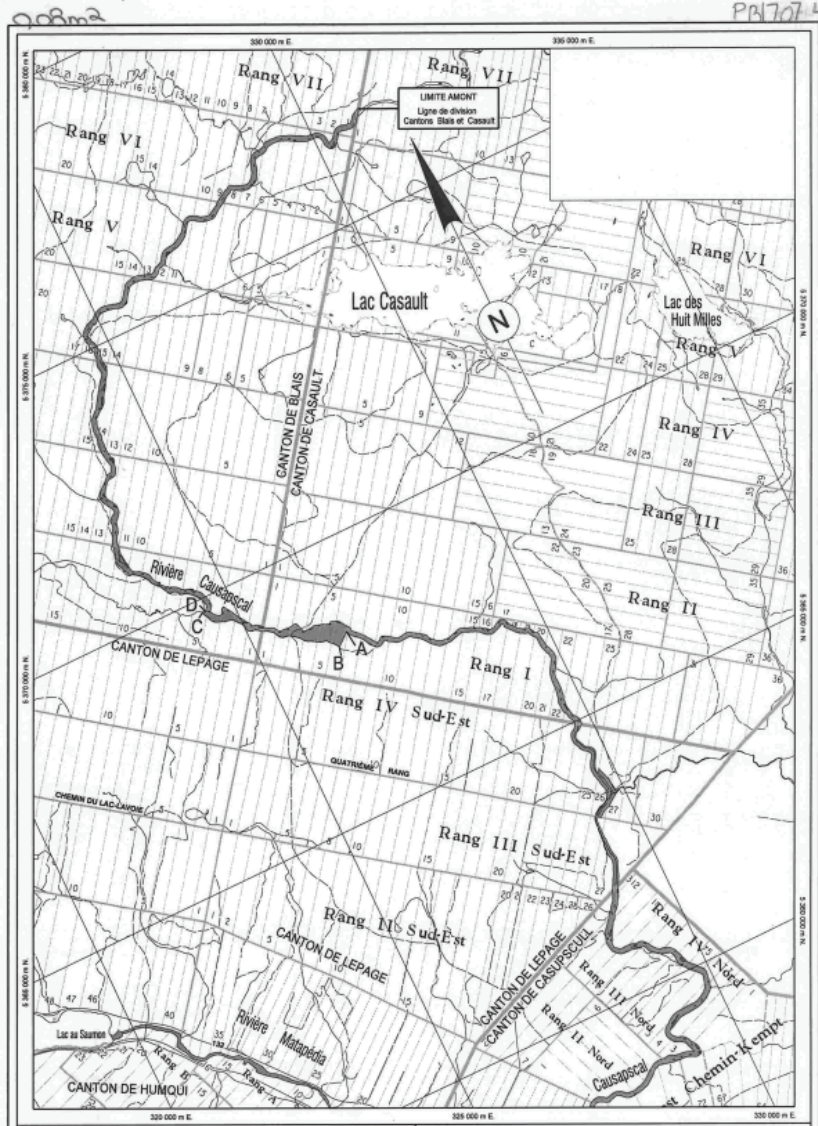
Québec, le 22 septembre 2004

Par : *Pierre Bernier*
Pierre Bernier
Arpenteur-géomètre

Minute : 1707

L'original de ce document est conservé aux archives du Bureau de l'arpentage général du Québec du ministère des Ressources naturelles, de la Faune et des Parcs.

NO. 0168-0000-12-103



Ministère des
Ressources naturelles,
de la Faune
et des Parcs
Québec

Réserve faunique des Rivières-Matapédia-et-Patapédia

Arpentage primitif des cantons de: Blais, Casault, Lepage,
Caspiscul, Humqui et du Bassin de la Rivière-Matapédia

Dossier : 0168-0000-00-6400 Plan no. : 0168-0000-12 4/9

Municipalités : Saint-Alexandre-des-lacs, Causapsal,
Lac-Casault et Lac-au-saumon


Québec, le 22 septembre 2004

Municipalité régionale de comté : La Matapédia

Par : *Pierre Bernier*
Pierre Bernier
Arpenteur-géomètre

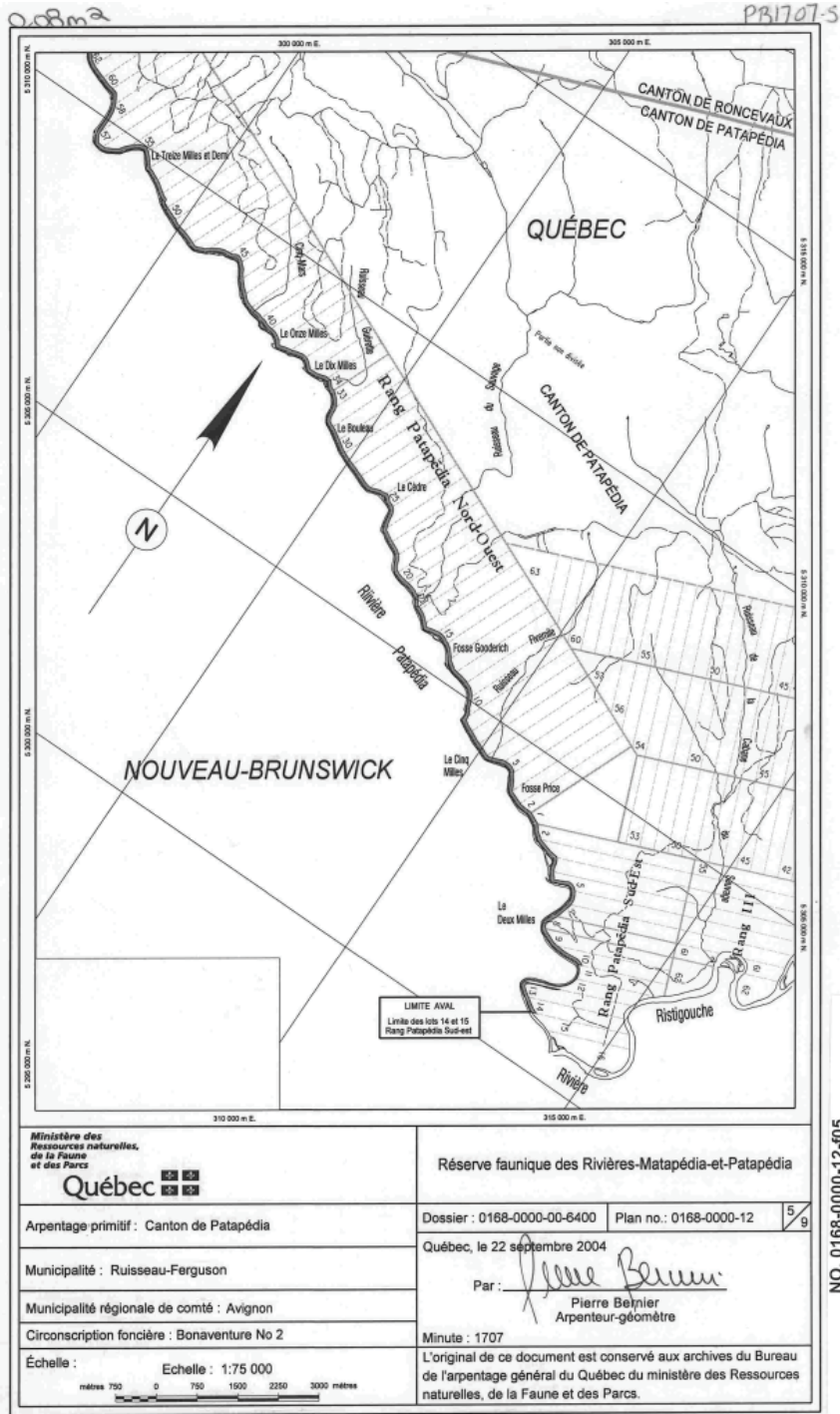
Circonscription foncière : Matapédia

Minute : 1707



L'original de ce document est conservé aux archives du Bureau
de l'arpentage général du Québec du ministère des Ressources
naturelles, de la Faune et des Parcs.

NO. 0168-0000-12-f04



Ministère des
Ressources naturelles,
de la Faune
et des Parcs
Québec

Réserve faunique des Rivières-Matapédia-et-Patapédia

Arpentage primitif : Canton de Patapédia

Dossier : 0168-0000-00-6400 Plan no. : 0168-0000-12 5
9

Municipalité : Ruisseau-Ferguson

Québec, le 22 septembre 2004

Municipalité régionale de comté : Avignon

Par : 
Pierre Bernier
Arpenteur-géomètre

Circonscription foncière : Bonaventure No 2

Minute : 1707

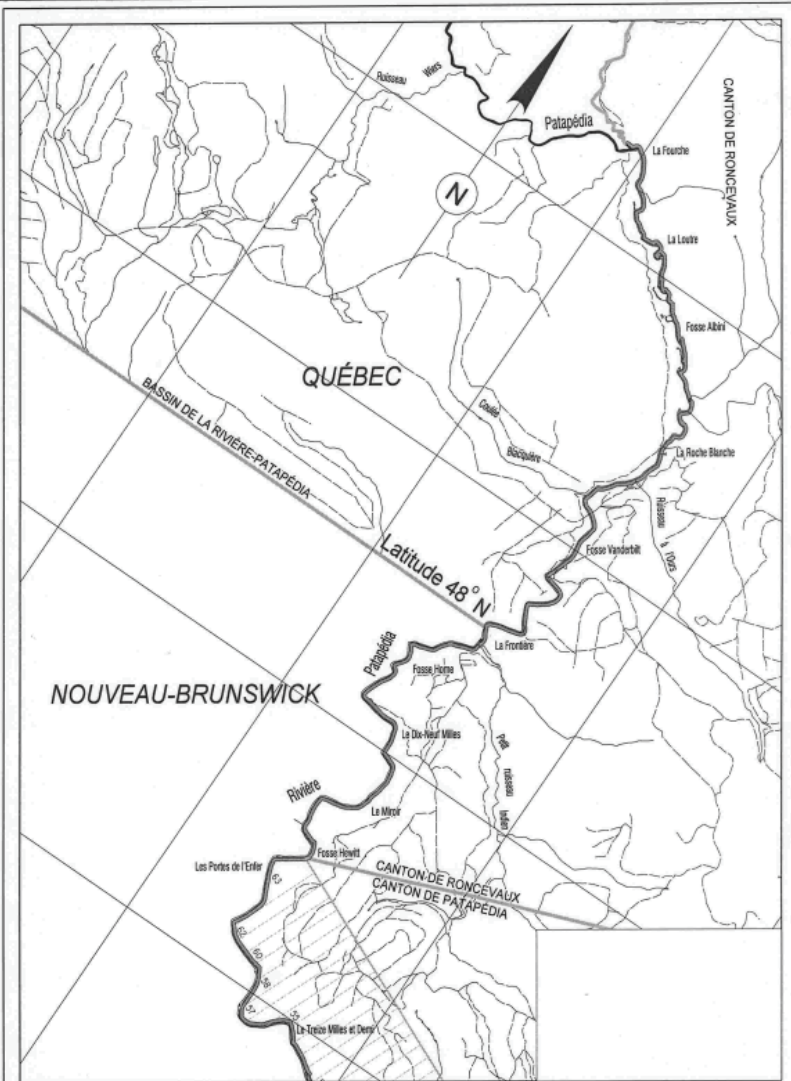
Échelle : Echelle : 1:75 000
mètres 750 0 750 1500 2250 3000 mètres

L'original de ce document est conservé aux archives du Bureau de l'arpentage général du Québec du ministère des Ressources naturelles, de la Faune et des Parcs.

NO. 0168-0000-12-f05

08ma

PB 1707-G



Ministère des
Ressources naturelles,
de la Faune
et des Parcs

Québec

Arpentage primitif des cantons de : Patapédia, Roncevaux
et du Bassin de la Rivière-Patapédia

Municipalités : Ruisseau Ferguson et Lac-des-Eaux-Mortes

Municipalités régionales de comté : Avignon et La Mitis

Circonscriptions foncières : Rimouski et Bonaventure No. 2

Échelle : Echelle : 1:75 000
mètres 750 0 750 1500 2250 3000 mètres

Réserve faunique des Rivières-Matapédia-et-Patapédia

Dossier : 0168-0000-00-6400 Plan no. : 0168-0000-12 6/9

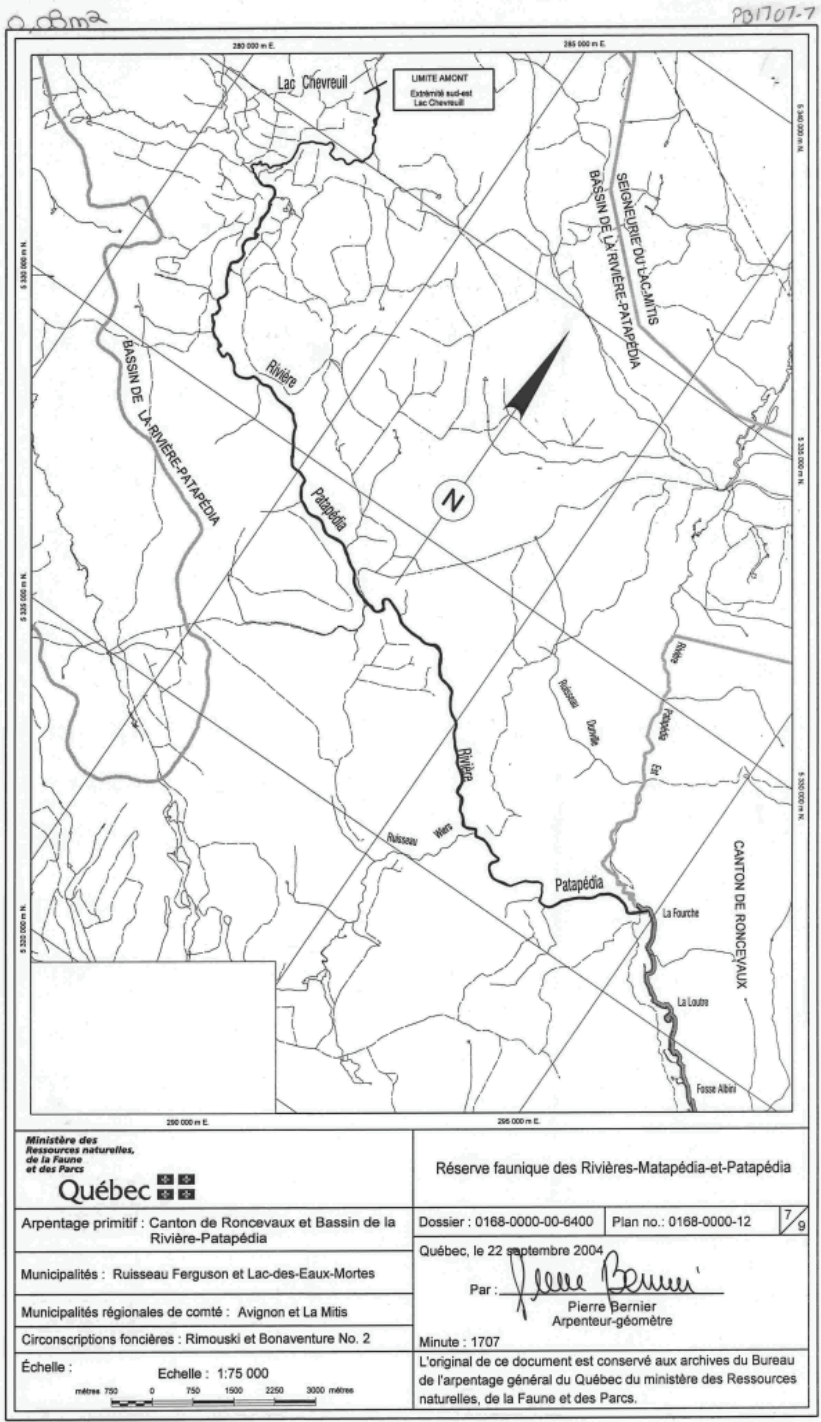
Québec, le 22 septembre 2004

Par : *Pierre Bernier*
Pierre Bernier
Arpenteur-géomètre

Minute : 1707

L'original de ce document est conservé aux archives du Bureau de l'arpentage général du Québec du ministère des Ressources naturelles, de la Faune et des Parcs.

NO. 0168-0000-12-406



Ministère des Ressources naturelles, de la Faune et des Parcs
Québec

Arpentage primitif : Canton de Roncevaux et Bassin de la Rivière-Patapédia

Municipalités : Ruisseau Ferguson et Lac-des-Eaux-Mortes

Municipalités régionales de comté : Avignon et La Mitis

Circonscriptions foncières : Rimouski et Bonaventure No. 2

Échelle : Echelle : 1:75 000
 mètres 750 0 750 1500 2250 3000 mètres

Réserve faunique des Rivières-Matapédia-et-Patapédia

Dossier : 0168-0000-00-6400 Plan no. : 0168-0000-12

Québec, le 22 septembre 2004

Par : *Pierre Bernier*
 Pierre Bernier
 Arpenteur-géomètre

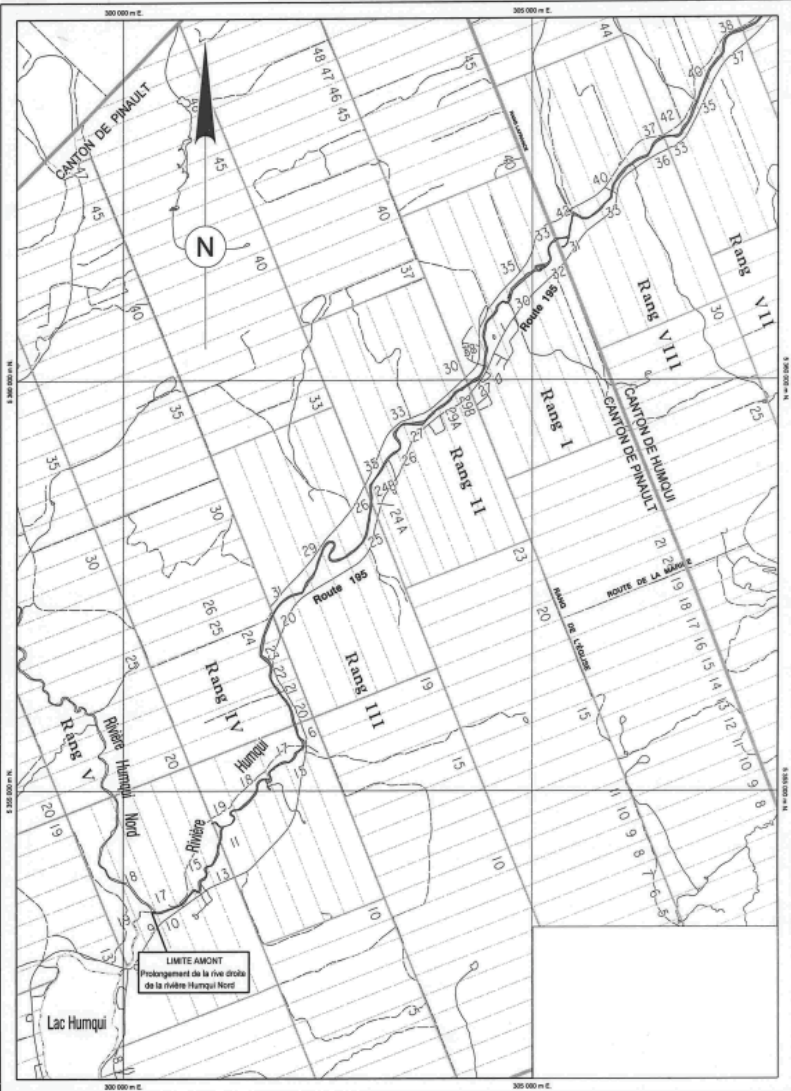
Minute : 1707

L'original de ce document est conservé aux archives du Bureau de l'arpentage général du Québec du ministère des Ressources naturelles, de la Faune et des Parcs.

NO. 0168-0000-12-607

0.08m2

PB1707-8



Ministère des
Ressources naturelles,
de la Faune
et des Parcs

Québec

Arpentage primitif des cantons de: Pinault et Humqui

Municipalités : Saint-Zénon-du-Lac-Humqui et Saint-Léon-le-Grand

Municipalité régionale de comté : La Matapédia

Circonscription foncière : Matapédia

Échelle 1 : 50 000

mètres 500 0 500 1000 1500 2000 mètres

Réserve faunique des Rivières-Matapédia-et-Patapédia

Dossier : 0168-0000-00-6400 Plan no.: 0168-0000-12

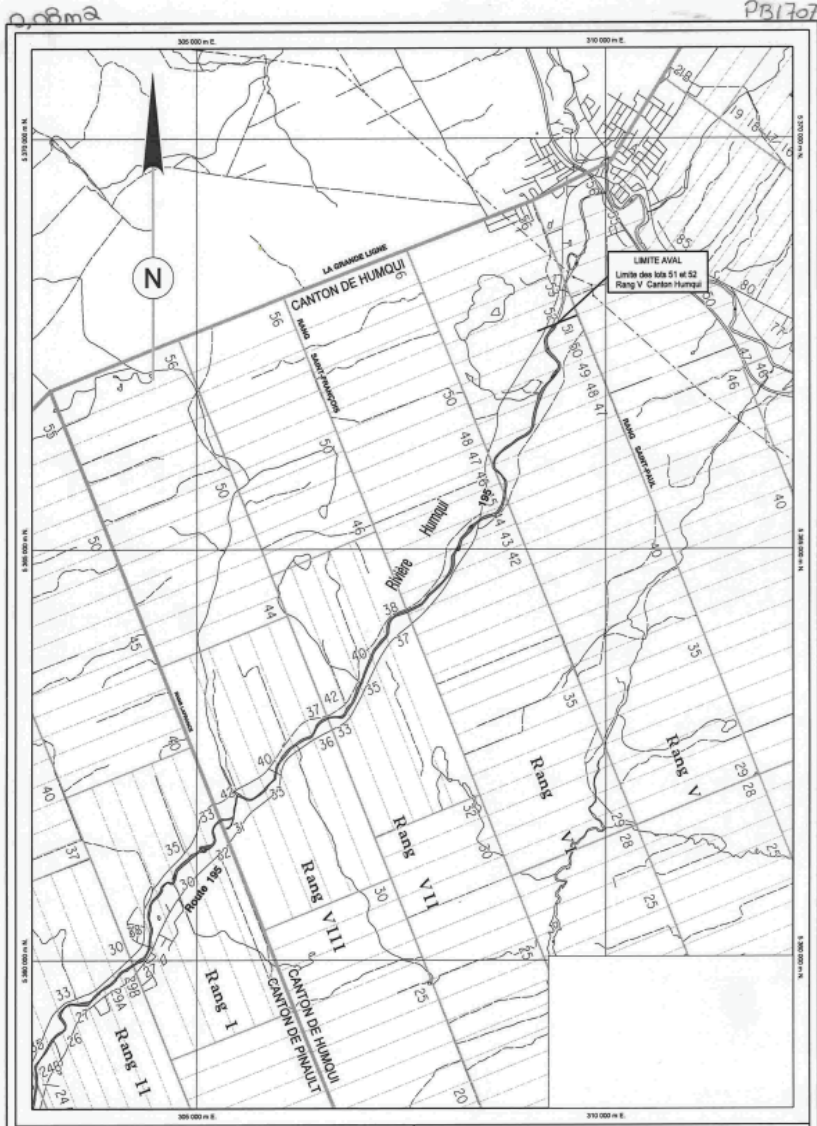
Québec, le 22 septembre 2004

Par : *Pierre Bernier*
Pierre Bernier
Arpenteur-géomètre

Minute : 1707

L'original de ce document est conservé aux archives du Bureau de l'arpentage général du Québec du ministère des Ressources naturelles, de la Faune et des Parcs.

NO. 0168-0000-12-408



Ministère des
Ressources naturelles,
de la Faune
et des Parcs

Québec

Arpentage primitif des cantons de: Pinault et Humqui

Municipalité : Amqui et Saint-Léon-le-Grand

Municipalité régionale de comté : La Matapédia

Circonscription foncière : Matapédia

Échelle 1 : 50 000

mètres 500 0 500 1000 1500 2000 mètres

Réserve faunique des Rivières-Matapédia-et-Patapédia

Dossier : 0168-0000-00-6400 Plan no. : 0168-0000-12 9

Québec, le 22 septembre 2004

Par : *Pierre Bernier*
Pierre Bernier
Arpenteur-géomètre

Minute : 1707

L'original de ce document est conservé aux archives du Bureau de l'arpentage général du Québec du ministère des Ressources naturelles, de la Faune et des Parcs.

NO. 0168-0000-12-409