


VERS SCOTSDOWN



VERS MILLIN

Val-Racine

Réserve écologique
Samuel-Brissson

Le Patrie

Notre-Dame-
des-Bois





231

212



Gouvernement du Québec
Ministère de l'Environnement
et de la Faune
Division des données foncières
et de la cartographie

LE ZONAGE

-  ZONE D'AMBIANCE
-  ZONE DE SERVICES
-  ZONE DE PRÉSERVATION
-  LIMITE DU PARC

0 1 2 3 km

Préparé par

Jacques Pelchat
Arpenteur-géomètre

MINUTE : 981

DATE: 1994-04-21

SUPERFICIE: 54,9 km²

PARC DE CONSERVATION
DU MONT-MÉGANTIC