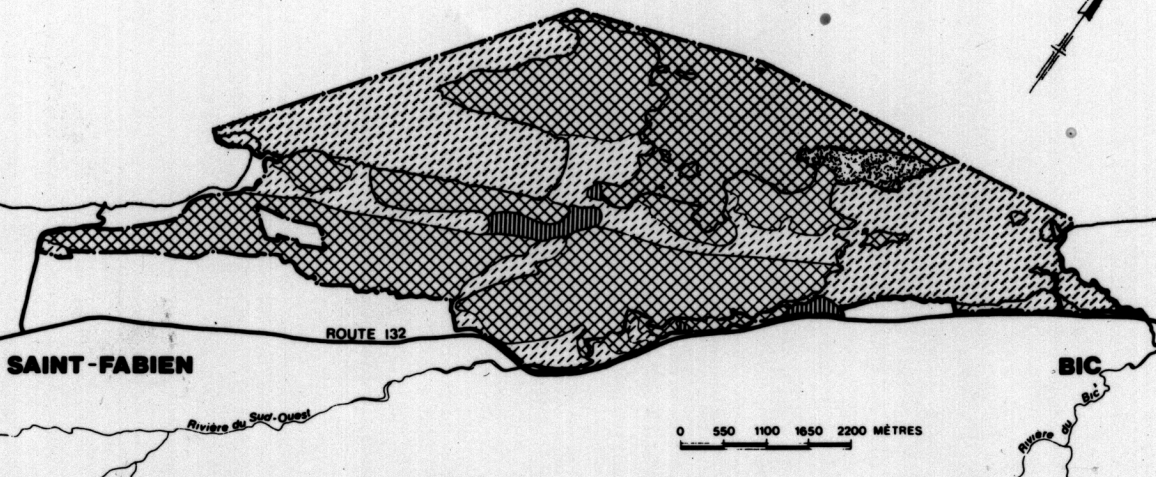
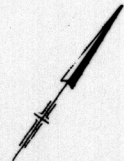


Fleuve Saint - Laurent



SAINT-FABIEN

ROUTE 132





BIC



Rivière du Sud-Ouest


Rivière du Bic

0 550 1100 1650 2200 MÈTRES

**PARC DE CONSERVATION
DU BIC
LE ZONAGE**

-  **Préservation extrême**
-  **Préservation**
-  **Ambiance**
-  **Services**

-  **Limite du parc**
-  **Route principale**

 Gouvernement du Québec
Ministère du Loisir, de la Culture
et de la Pêche
Direction de l'Aménagement

DATE : MAI 1984